

PŘÍLOHA Č. 2 - 16:

MĚSTSKÁ ČÁST MEDLÁNKY 16



GRAFICKÁ A TABULKOVÁ ČÁST

Objednatel:



Statutární město Brno

Dominikánské nám. 1, PSČ 601 67 Brno

Zhotovitel:



Brněnské komunikace a. s.

Renneská třída 787/1a, PSČ 639 00 Brno, Štýřice

Vedoucí zakázky:

Ing. Aleš Keller

Zástupce vedoucího zakázky:

Ing. Miroslav Lauermann

Vypracoval:

Ing. Jaroslav Nešpor, Miroslav Zeman, DiS.

Kontroloval:

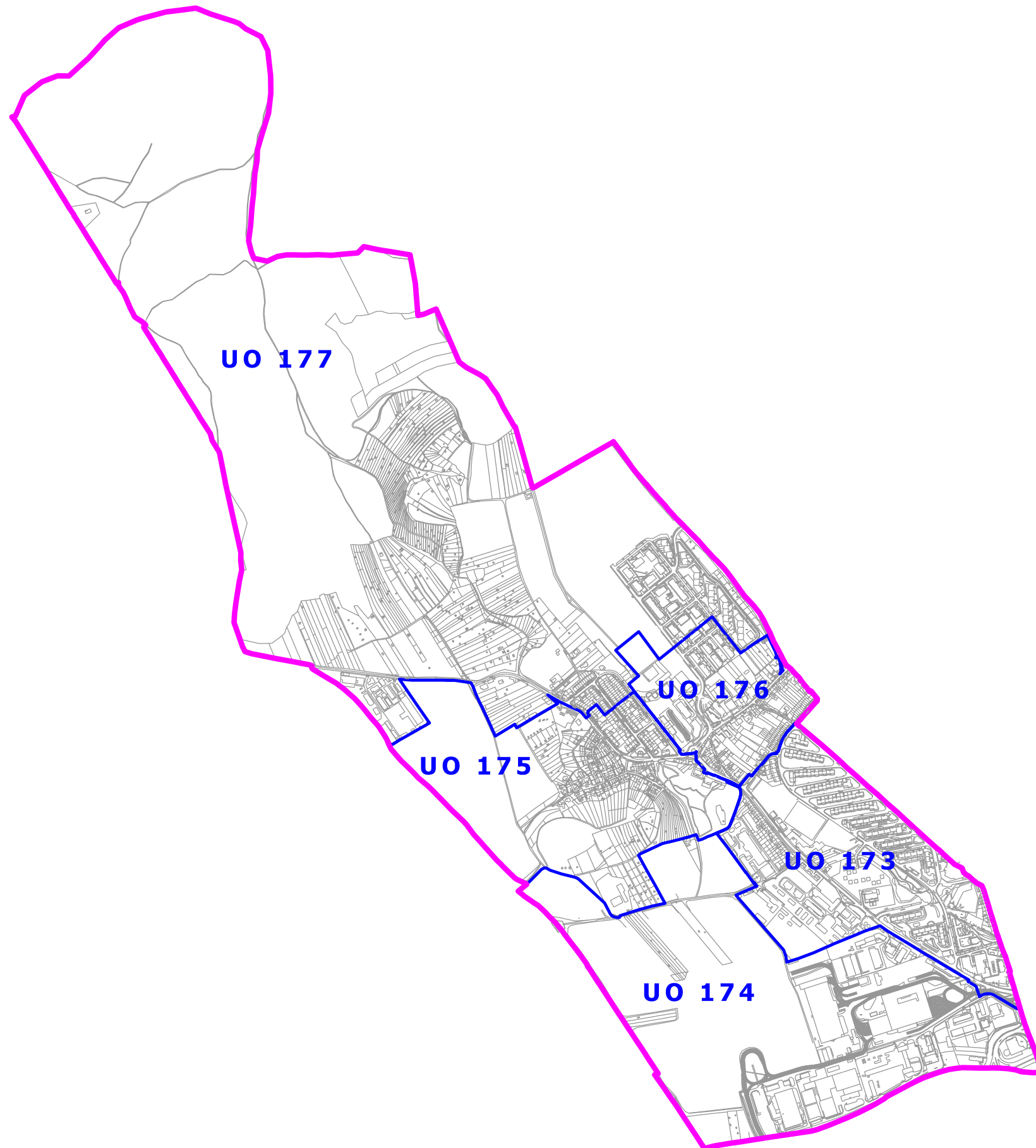
Ing. Miroslav Lauermann

Obsah:

- MAPA MČ
 - SEZNAM ULIC S PŘÍRAZENÍM ČÍSLA UO
 - BILANCE STAT. DOPRAVY V MČ - SOUHRNNÝ PŘEHLED REZIDENTNÍHO PARKOVÁNÍ
 - tabulka
 - graf
 - grafické znázornění disproporce
 - BILANCE STAT. DOPRAVY V MČ - SOUHRNNÝ PŘEHLED OSTATNÍHO PARKOVÁNÍ
 - tabulka
 - DETAILNÍ ANALÝZA UO DLE KÚ
 - grafická část
 - tabulková část
 - tabulková část
- rezidentní a ostatní parkování
 - rezidentní parkování
 - ostatní parkování

MAPA MČ MEDLÁNKY

16



LEGENDA

-  HRANICE MĚSTSKÉ ČÁSTI
-  HRANICE KATASTRÁLNÍHO ÚZEMÍ
-  HRANICE URBANISTICKÉHO OBVODU
-  **UO 276** POŘADOVÉ ČÍSLO URBANISTICKÉHO OBVODU

SEZNAM ULIC S PŘÍRAZENÍM ČÍSLA UO

NÁZEV ULICE	ČÍSLO UO
Borůvková	173
Broskvoňová	173
Hrázka	177
Hrušňová	173
Hudcova	173
Hudcova	174
Hudcova	175
Hudcova	176
Hujičkova	175
Jabloňová	173
Jabloňová	176
Jasmínová	175
Ječná	176
K Babě	176
K Babě	177
K Rybníku	177
Ke Statku	176
Kytnerova	176
Mandloňová	173
Matalova	173
Matalova	176
Meruňková	173
Nadační	177
nám.Odboje	175
Obůrky	176
Ostružinová	173
Ovocná	173
Palackého třída	173
Palackého třída	174
Palírenská	175
Palírenská	177
Podpěrova	173
Polívkova	173
Purkyňova	174
Rybízová	173
Rysova	175
Rysova	176
Rysova	177
Suchého	176
Suzova	173
Třešňová	173
Turistická	175
Turistická	177
V Újezdech	176
V Újezdech	177
Višňová	173
Vycházková	177
Za Parkem	175
Žebětínek	175

BILANCE STATICKÉ DOPRAVY V MČ - SOUHRNNÝ PŘEHLED REZIDENTNÍHO PARKOVÁNÍ

Celkový stav v MČ

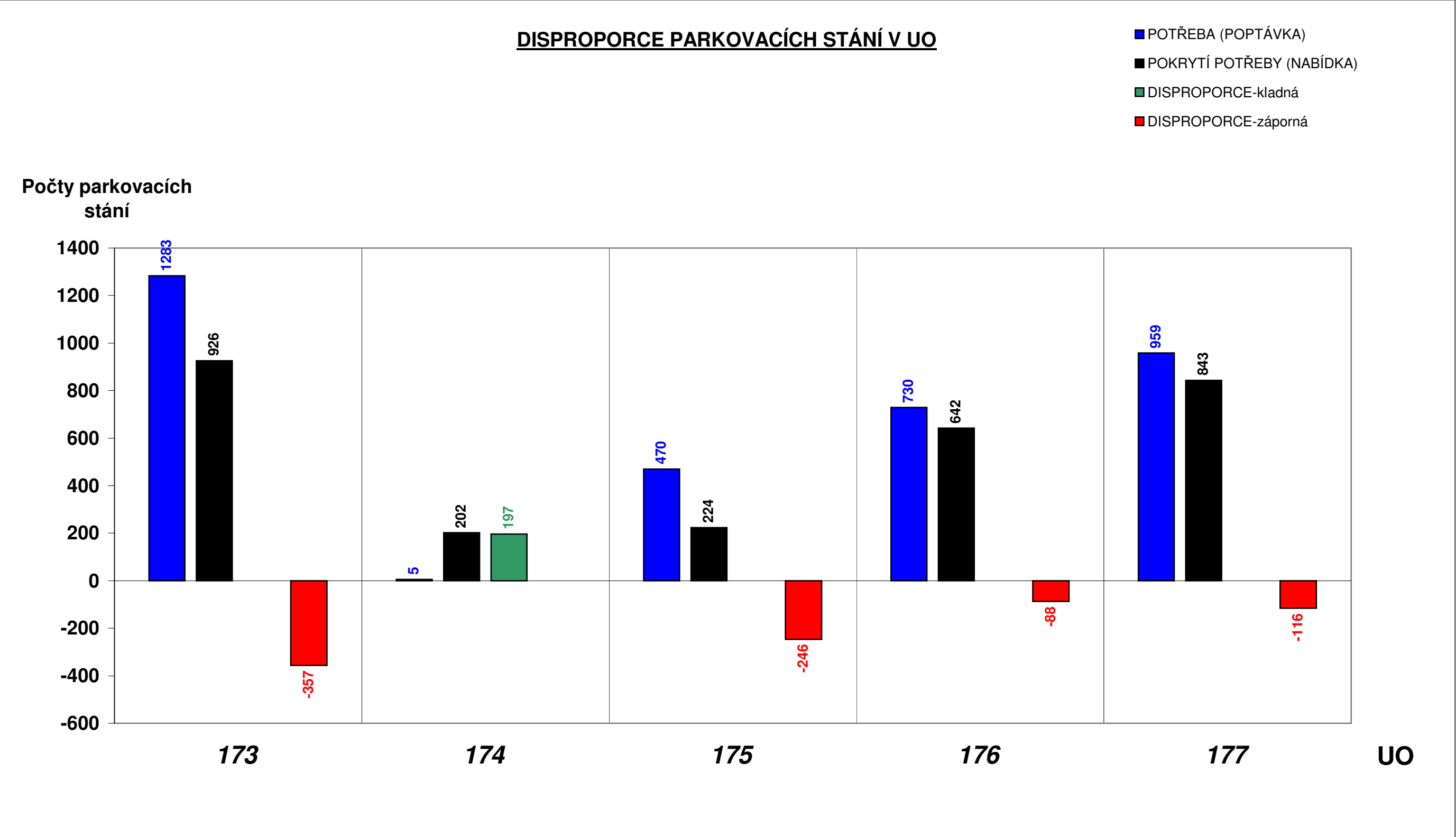
p.č.	MČ	Počet obyvatel		Potřeba (poptávka)	Pokrytí potřeby (nabídka)			Disproporce
		Dle statist.úřadu pro r.2001 s trvalým bydlištěm	Předpokládaný aktuální potenciál obyvatel v území dle počtu bytů a RD pro r.2012	Výpočet park. a odst.míst dle ČSN 736110 dle součinitele vlivu stupně automobil. Ka 1,25 (ZTP)	Legální stání (z toho ZTP)	Informativní údaj o počtu nelegálních stání (do disproporce se nezahrnuje)	Celkem zjištěných stání	Nedostatek/nadbytek park. a odst. míst dle vazby na ČSN při Ka 1,25 (ZTP)
16	MEDLÁNKY	3163	5622	3446 (172)	2837 (30)	184	3021	-609 (-142)

Rozpis do jednotlivých KÚ

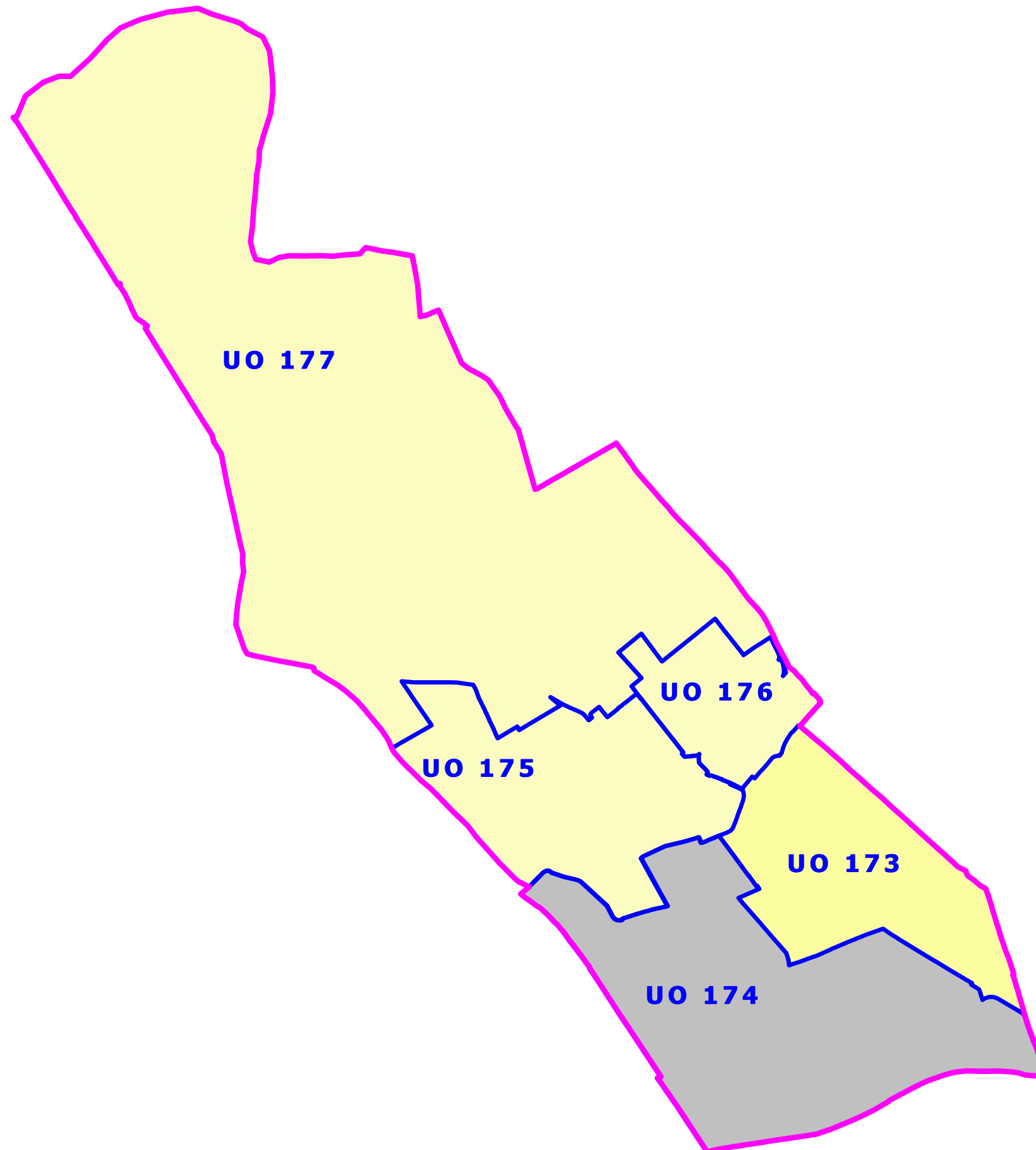
	KÚ	Počet obyvatel		Potřeba (poptávka)	Pokrytí potřeby (nabídka)			Disproporce
		Dle statist.úřadu pro r.2001 s trvalým bydlištěm	Předpokládaný aktuální potenciál obyvatel v území dle počtu bytů a RD pro r.2012	Výpočet park. a odst. míst dle ČSN 736110 dle součinitele vlivu stupně automobilizace Ka 1,25	Legální stání	Informativní údaj o počtu nelegálních stání (do disproporce se nezahrnuje)	Celkem zjištěných stání	Nedostatek/nadbytek park. a odst. míst dle vazby na ČSN při Ka 1,25
	Medláanky	3163	5622	3446	2837	184	3021	-609

Detailní rozložení po UO

p.č.	UO	Počet obyvatel		Potřeba (poptávka)	Pokrytí potřeby (nabídka)			Disproporce
		Dle statist.úřadu pro r.2001 s trvalým bydlištěm	Předpokládaný aktuální potenciál obyvatel v území dle počtu bytů a RD pro r.2012	Výpočet park. a odst.míst dle ČSN 736110 dle součinitele vlivu stupně automobilizace Ka 1,25	Legální stání	Informativní údaj o počtu nelegálních stání (do disproporce se nezahrnuje)	Celkem zjištěných stání	Nedostatek/nadbytek park. a odst. míst dle vazby na ČSN při Ka 1,25
173	Sídlíště Jabloňová	2205	2200	1283	926	78	1004	-357
174	Vozovna Medláanky	3	7	5	202	0	202	197
175	Náměstí Odboje	467	606	470	224	57	281	-246
176	Kytnerova	292	1193	730	642	17	659	-88
177	Bosně	196	1616	959	843	32	875	-116



DISPROPORCE V UO MČ MEDLÁNKY 16



LEGENDA:

- DISPROPORCE 0 a více
- DISPROPORCE -1 až -300
- DISPROPORCE -301 až -1000
- DISPROPORCE -1001 až -1500
- DISPROPORCE -1501 a více
- HRANICE MĚSTSKÉ ČÁSTI
- HRANICE KATASTRÁLNÍHO ÚZEMÍ
- HRANICE URBANISTICKÉHO OBVODU
- UO 276 POŘADOVÉ ČÍSLO URBANISTICKÉHO OBVODU

BILANCE STATICKÉ DOPRAVY V MČ - SOUHRNNÝ PŘEHLED OSTATNÍHO PARKOVÁNÍ

Celkový stav v MČ

		Potřeba (poptávka)	Pokrytí potřeby (nabídka)	Disproporce
p.č.	MČ	Výpočet park. míst dle ČSN 736110	Legální stání	Nedostatek/nadbytek park. míst dle vazby na ČSN
16	MEDLÁNKY	158	201	43

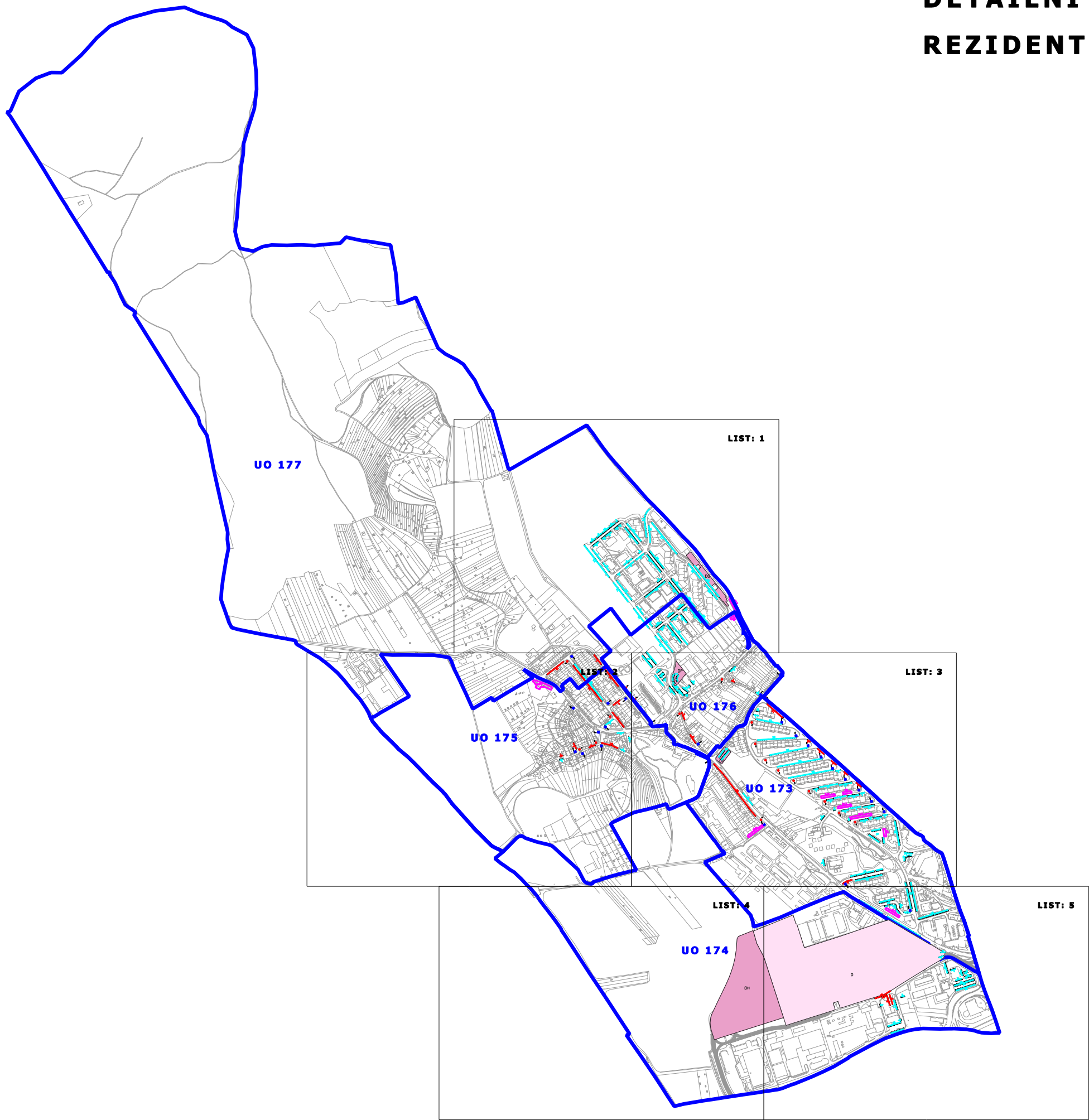
Rozpis do jednotlivých KÚ

		Potřeba (poptávka)	Pokrytí potřeby (nabídka)	Disproporce
	KÚ	Výpočet park. míst dle ČSN 736110	Legální stání	Nedostatek/nadbytek park. míst dle vazby na ČSN
	Medláanky	158	201	43























Detailní rozložení po UO

		Potřeba (poptávka)	Pokrytí potřeby (nabídka)	Disproporce
p.č.	UO	Výpočet park. míst dle ČSN 736110	Legální stání	Nedostatek/nadbytek park. míst dle vazby na ČSN
173	Sídlíště Jabloňová	74	98	24
174	Vozovna Medláanky	84	103	19
175	Náměstí Odboje	0	0	0
176	Kytnerova	0	0	0
177	Bosně	0	0	0

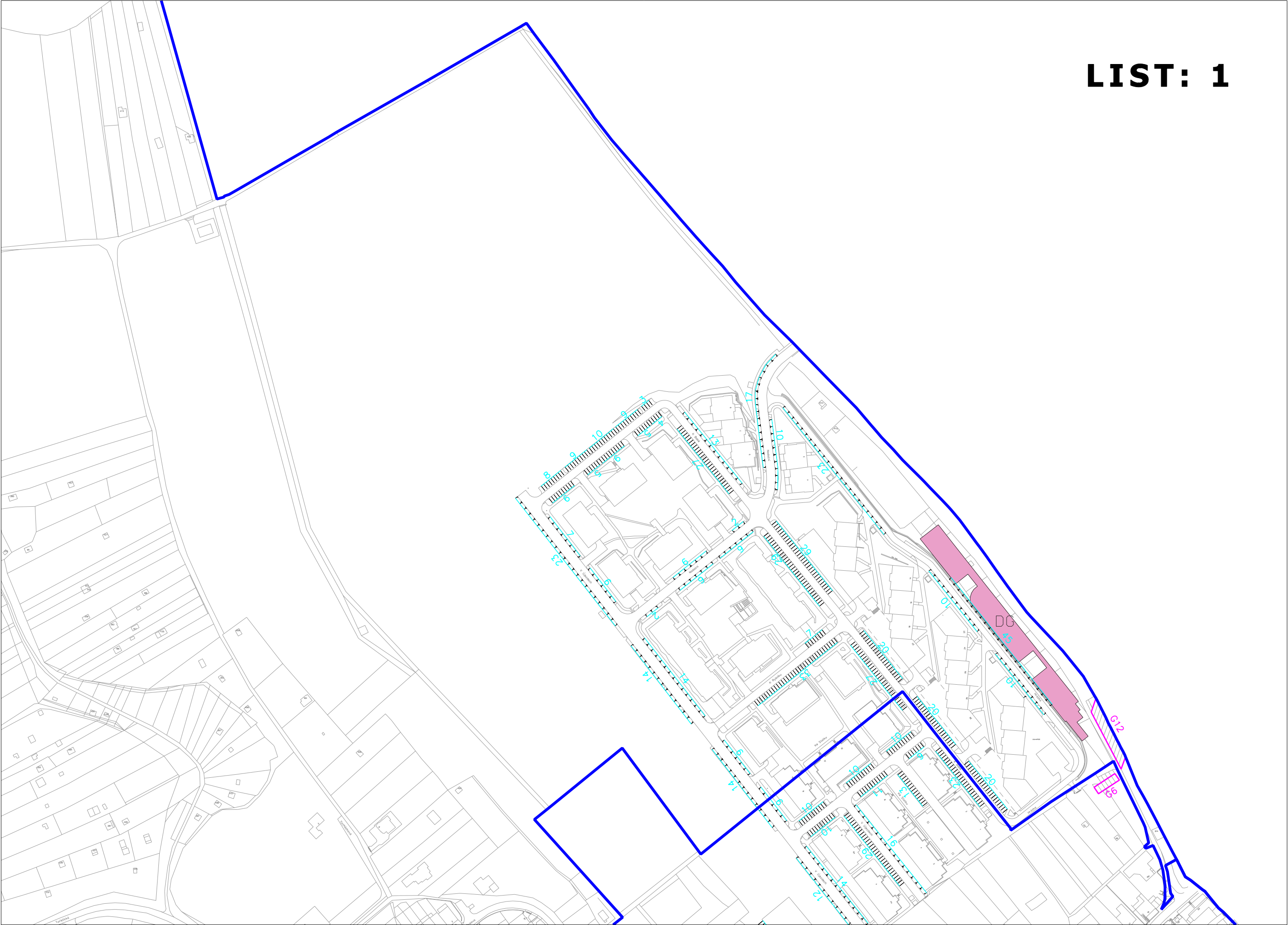
DETAILNÍ ANALÝZA UO DLE KÚ MEDLÁNKY REZIDENTNÍ A OSTATNÍ PARKOVÁNÍ



LEGENDA:

- REZIDENTNÍ PARKOVÁNÍ**
-  LEGÁLNÍ PARK. MÍSTA S UVEDENÝM POČTEM A VYZNAČENÝM ZPŮSOBEM STÁNÍ
 -  NELEGÁLNÍ PARK. MÍSTA S UVEDENÝM POČTEM A VYZNAČENÝM ZPŮSOBEM STÁNÍ
 -  PARKOVIŠTĚ S PA S MOŽNOSTÍ STÁNÍ ZDARMA S RP-KARTOU
 -  SAMOSTATNĚ STOJÍCÍ GARÁŽE (ŘADOVÉ, PATROVÉ) S UVEDENÝM POČTEM
- OSTATNÍ PARKOVÁNÍ**
-  PARKOVIŠTĚ S PA BEZ MOŽNOSTI STÁNÍ ZDARMA S RP-KARTOU
 -  ZÁVOROVÉ SYSTÉMY S PLACENÝMI PARK.MÍSTY
 -  VEŘEJNÉ HROMADNÉ GARÁŽE (TYP SLOVAN)
- OSTATNÍ**
-  ZPŮSOB ORGANIZACE DOPRAVY
 -  HRANICE URBANISTICKÝCH OBLASTÍ
 -  POŘADOVÉ ČÍSLO URBANISTICKÉHO OBLASTI
- PLÁN VYUŽITÍ ÚZEMÍ-STABILIZOVANÉ**
-  HROMADNÁ OSOBNÍ DOPRAVA (VČ.TECH.ZÁZEMÍ)
 -  SLUŽBY PRO AUTOMOBILOVOU DOPRAVU
 -  VÝZNAMNÁ PARKOVIŠTĚ
 -  PARKOVIŠTĚ TYPU PARK AND RIDE
 -  HROMADNÉ ODSTAVNÉ A PARKOVACÍ GARÁŽE
 -  LETECKÁ DOPRAVA
- PLÁN VYUŽITÍ ÚZEMÍ-NÁVRH**
-  HROMADNÁ OSOBNÍ DOPRAVA (VČ.TECH.ZÁZEMÍ)
 -  SLUŽBY PRO AUTOMOBILOVOU DOPRAVU
 -  VÝZNAMNÁ PARKOVIŠTĚ
 -  PARKOVIŠTĚ TYPU PARK AND RIDE
 -  HROMADNÉ ODSTAVNÉ A PARKOVACÍ GARÁŽE
 -  LETECKÁ DOPRAVA

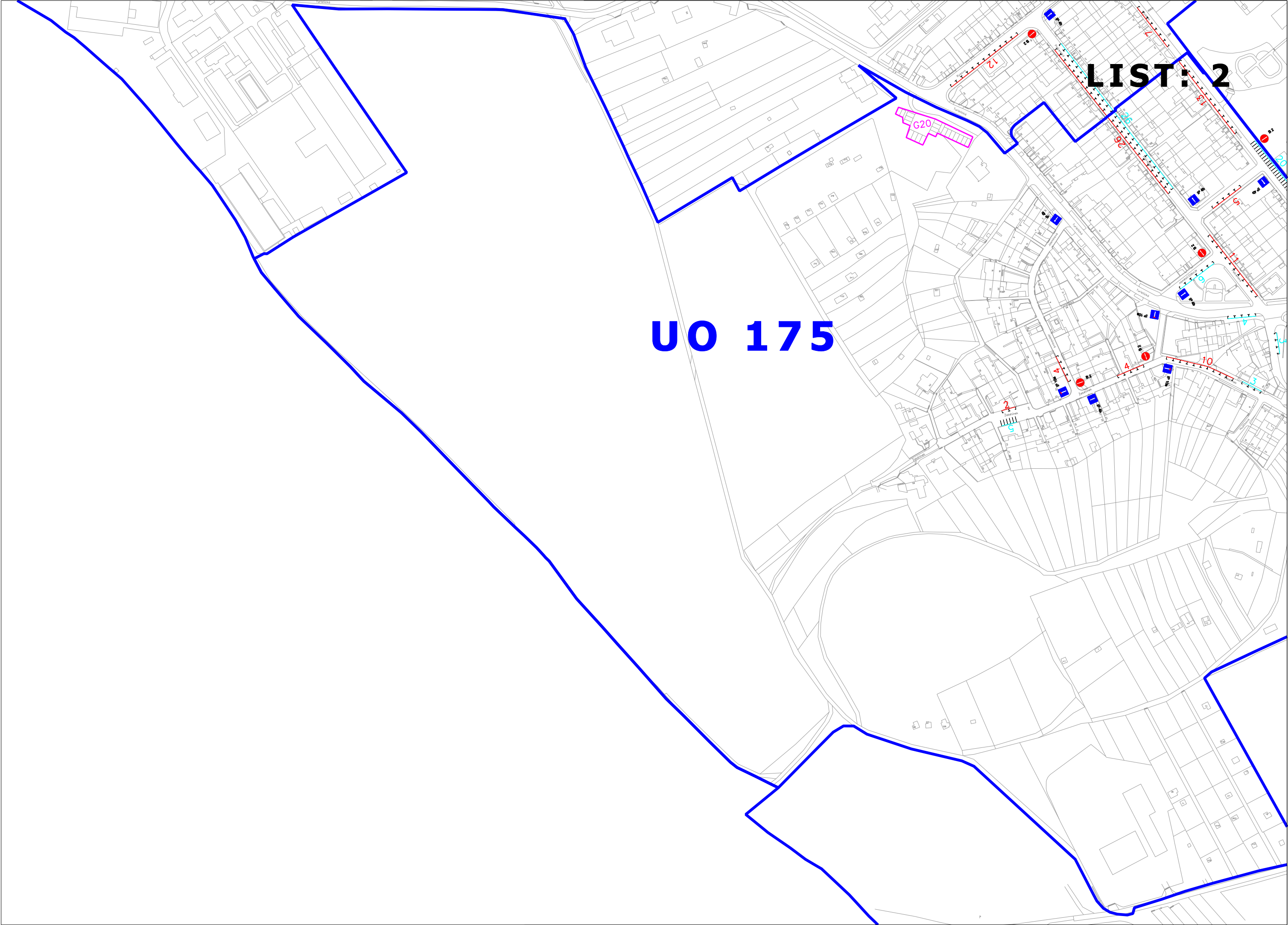
LIST: 1



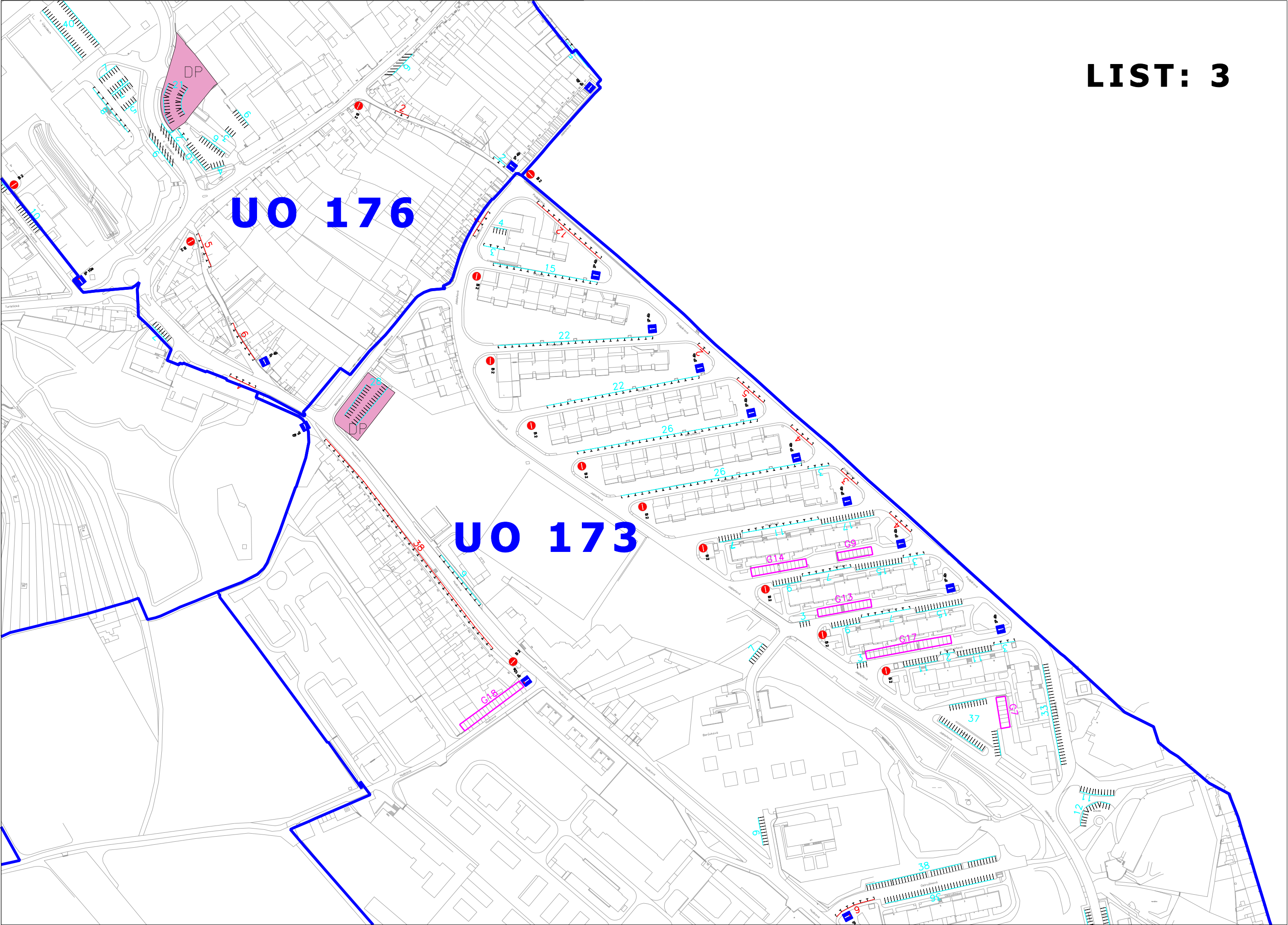
UO 175

LIST: 2

G20



LIST: 3



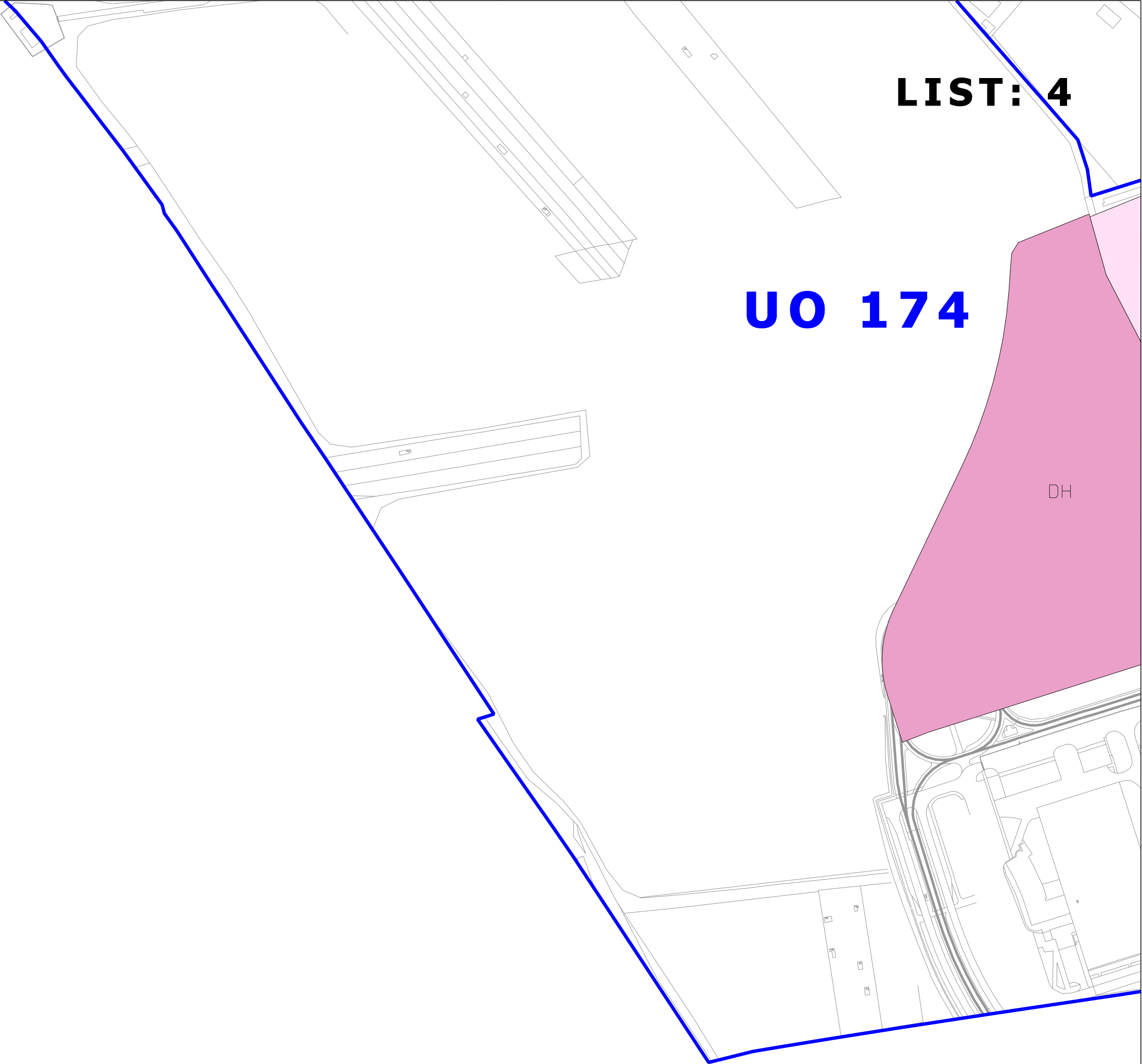
UO 176

UO 173

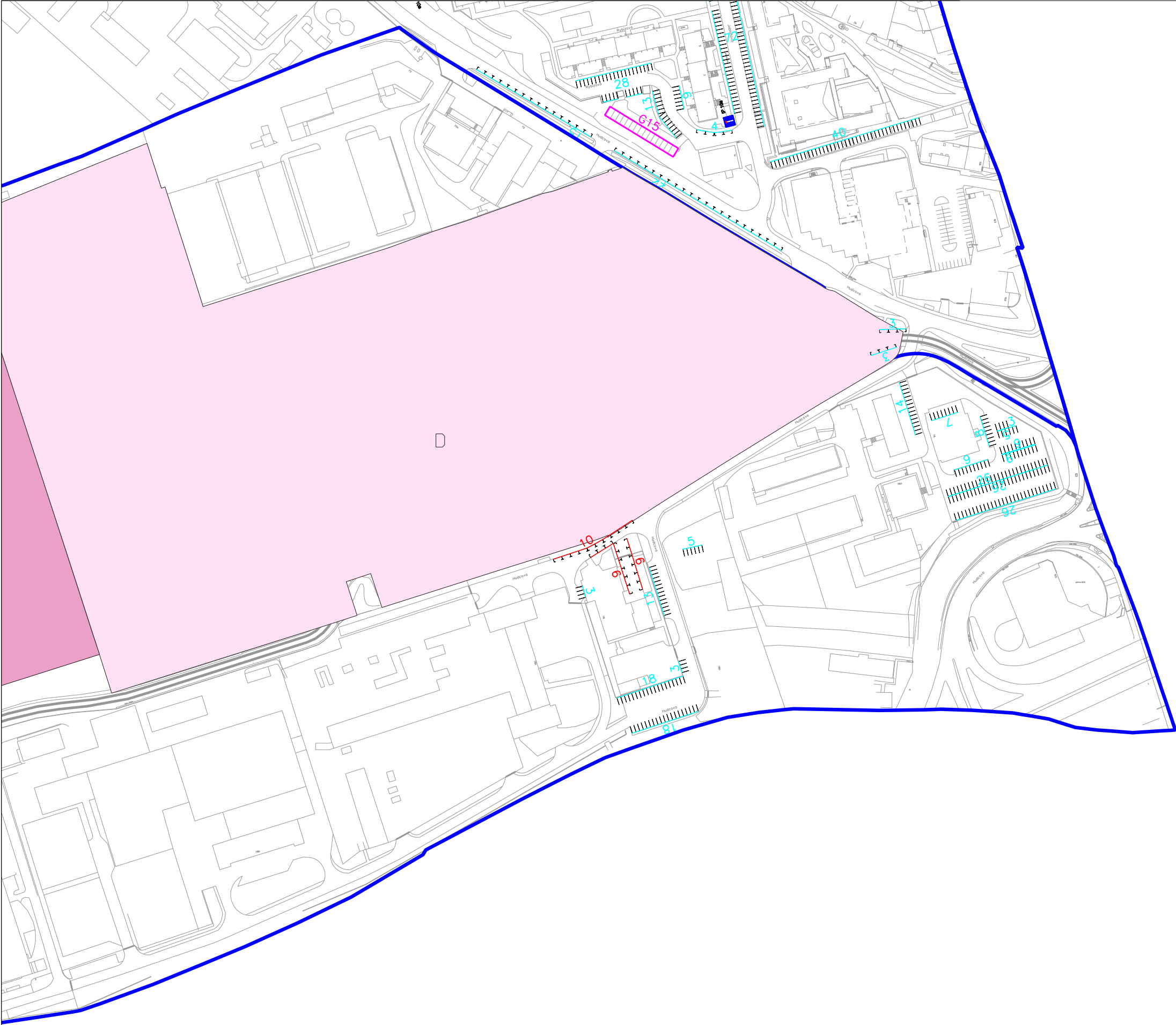
LIST: 4

UO 174

DH



LIST: 5



MČ: MEDLÁNKY

KÚ: Medlánky

Urbanizace			Potřeba						Pokrytí						Disproporce	Rozvoj
UO	ULICE	TYP ZÁSTAVBY	Počet byt.jednotek do 100m2 (BD-bytové domy)	Počet byt.jednotek do 100m2 (PD-panelové domy)	Výpočet poptávky park. a odst.míst dle ČSN 736110 do 100m2	Počet byt.jednotek nad 100m2 (RD-rodinné domy)	Výpočet poptávky park. a odst.míst dle ČSN 736110 nad 100m2	CELKOVÁ POTŘEBA STÁNÍ (výpočet dle ČSN)	Venkovní parkoviště (na veř.komunikacích)	Kryté parkoviště (sočást RD, BD, PD)	Samostatné stojící garáže (řadové, patrové)	Veřejné hromadné garáže (typ Slovan)	CELKOVÁ NABÍDKA LEGÁL. STÁNÍ	NELEGÁLNÍ park. a odst. stání	Nedostatek / nadbytek park. a odst.míst	Připravované stavby park.stání v režii UMČ

173	Palackého třída	-			0		0	0		10			10		10	
	Hudcova	RD			0	29	79	79	52	15	18		85	38	6	
	Rybízová	PD		147	207		0	207	51		15		66		-141	
	Jabloňová	PD, RD		100	141	17	46	187	156	15	7		178	4	-9	
	Ostružinová	PD		105	148		0	148	74				74	6	-74	
	Podpěrova	PD		68	96		0	96	56	4			60	30	-36	
	Borůvková	RD			0	11	30	30	16				16		-14	
	Broskvoňová	PD		40	56		0	56	30		17		47		-9	
	Suzova	PD		54	76		0	76	34		13		47		-29	
	Polívkova	PD		52	73		0	73	34		23		57		-16	
	Hrušňová	PD		58	82		0	82	35				35		-47	
	Mandloňová	PD		42	59		0	59	29	24			53		-6	
	Meruňková	PD		32	45		0	45	26	20			46		1	
	Ovocná	PD		38	53		0	53	22	24			46		-7	
	Třešňová	PD		24	34		0	34	22	17			39		5	
	Višňová	PD		36	51		0	51	15	16			31		-20	
	Matalova	RD			0	3	8	8	28	8			36		28	

Suma	0	796	1119	60	163	1283	680	153	93	0	926	78	-357	0
------	---	-----	------	----	-----	------	-----	-----	----	---	-----	----	------	---

Celkový součet všech bytů a rodinných domů	856
Předpokládaný aktuální potenciál obyvatel v bytech a r.domech	2200

CELKOVÁ POTŘEBA STÁNÍ (výpočet dle ČSN)	1283
CELKOVÁ NABÍDKA LEGÁL. STÁNÍ	926
DISPROPORCE nedostatek/nadbytek park.a odst. míst	-357

MČ: MEDLÁNKY

KÚ: Medláanky

Urbanizace			Potřeba						Pokrytí						Disproporce	Rozvoj
UO	ULICE	TYP ZÁSTAVBY	Počet byt.jednotek do 100m2 (BD-bytové domy)	Počet byt.jednotek do 100m2 (PD-panelové domy)	Výpočet poptávky park. a odst.míst dle ČSN 736110 do 100m2	Počet byt.jednotek nad 100m2 (RD-rodinné domy)	Výpočet poptávky park. a odst.míst dle ČSN 736110 nad 100m2	CELKOVÁ POTŘEBA STÁNÍ (výpočet dle ČSN)	Venkovní parkoviště (na veř.komunikacích)	Kryté parkoviště (sočást RD, BD, PD)	Samostatné stojící garáže (řadové, patrové)	Veřejné hromadné garáže (typ Slovan)	CELKOVÁ NABÍDKA LEGÁL. STÁNÍ	NELEGÁLNÍ park. a odst. stání	Nedostatek / nadbytek park. a odst.míst	Připravované stavby park.stání v režii UMČ

174	Palackého třída	-			0		0	0					0		0	
	Hudcova	RD			0	2	5	5	202				202		197	
	Purkyňova	-			0		0	0					0		0	

Suma

000255202000201970

Celkový součet všech bytů a rodinných domů	2
Předpokládaný aktuální potenciál obyvatel v bytech a r.domech	7

CELKOVÁ POTŘEBA STÁNÍ (výpočet dle ČSN)

CELKOVÁ NABÍDKA LEGÁL. STÁNÍ

DISPROPORCE nedostatek/nadbytek park.a odst. míst

5202197

175	Hudcova	RD			0	4	11	11					0		-11	
	Hujíčková	RD			0	4	11	11	3	3			6		-5	
	Za Parkem	RD			0	2	5	5					0		-5	
	Žebětíněk	RD			0	39	106	106	8	31			39	16	-67	
	Jasmínová	RD			0	30	82	82		19			19	4	-63	
	Turistická	RD			0	43	117	117	4	50	20		74		-43	
	Rysova	RD			0	16	44	44	30	14			44	13	1	
	Palírenská	RD			0	30	82	82	13	22			35	24	-47	
	nám.Odboje	RD			0	5	14	14	6	1			7		-7	

Suma

0001734704706414020022457-2460

Celkový součet všech bytů a rodinných domů	173
Předpokládaný aktuální potenciál obyvatel v bytech a r.domech	606

CELKOVÁ POTŘEBA STÁNÍ (výpočet dle ČSN)

CELKOVÁ NABÍDKA LEGÁL. STÁNÍ

DISPROPORCE nedostatek/nadbytek park.a odst. míst

470224-246

MČ: MEDLÁNKY

KÚ: Medláanky

Urbanizace			Potřeba						Pokrytí						Disproporce	Rozvoj
UO	ULICE	TYP ZÁSTAVBY	Počet byt.jednotek do 100m2 (BD-bytové domy)	Počet byt.jednotek do 100m2 (PD-panelové domy)	Výpočet poptávky park. a odst.míst dle ČSN 736110 do 100m2	Počet byt.jednotek nad 100m2 (RD-rodinné domy)	Výpočet poptávky park. a odst.míst dle ČSN 736110 nad 100m2	CELKOVÁ POTŘEBA STÁNÍ (výpočet dle ČSN)	Venkovní parkoviště (na veř.komunikacích)	Kryté parkoviště (sočást RD, BD, PD)	Samostatné stojící garáže (řadové, patrové)	Veřejné hromadné garáže (typ Slovan)	CELKOVÁ NABÍDKA LEGÁL. STÁNÍ	NELEGÁLNÍ park. a odst. stání	Nedostatek / nadbytek park. a odst.míst	Připravované stavby park.stání v režii UMČ

176	Hudcova	RD			0	4	11	11	7	2			9	4	-2	
	Obůrky	RD			0	9	24	24		10			10	11	-14	
	Kytnerova	RD			0	28	76	76	6	30			36		-40	
	Matalova	RD			0	4	11	11		2			2		-9	
	Jabloňová	RD			0	19	52	52		17			17		-35	
	Suchého	RD			0	10	27	27	2	3			5	2	-22	
	Ječná	RD			0	4	11	11	5	7			12		1	
	V Újezdech	BD	166		233		0	233	176	126			302		69	
	Rysova	BD	12		17		0	17					0		-17	
	Ke Statku	BD	138		194		0	194	105	54			159		-35	
	K Babě	BD	52		73		0	73	27	54	9		90		17	

Suma	368	0	518	78	212	730	328	305	9	0	642	17	-88	0
------	-----	---	-----	----	-----	-----	-----	-----	---	---	-----	----	-----	---

Celkový součet všech bytů a rodinných domů	446
Předpokládaný aktuální potenciál obyvatel v bytech a r.domech	1193

CELKOVÁ POTŘEBA STÁNÍ (výpočet dle ČSN)
CELKOVÁ NABÍDKA LEGÁL. STÁNÍ
DISPROPORCE nedostatek/nadbytek park.a odst. míst

730
642
-88

MČ: MEDLÁNKY

KÚ: Medláňky

Urbanizace			Potřeba						Pokrytí						Disproporce	Rozvoj
UO	ULICE	TYP ZÁSTAVBY	Počet byt.jednotek do 100m2 (BD-bytové domy)	Počet byt.jednotek do 100m2 (PD-panelové domy)	Výpočet poptávky park. a odst.míst dle ČSN 736110 do 100m2	Počet byt.jednotek nad 100m2 (RD-rodinné domy)	Výpočet poptávky park. a odst.míst dle ČSN 736110 nad 100m2	CELKOVÁ POTŘEBA STÁNÍ (výpočet dle ČSN)	Venkovní parkoviště (na veř.komunikacích)	Kryté parkoviště (sočást RD, BD, PD)	Samostatné stojící garáže (řadové, patrové)	Veřejné hromadné garáže (typ Slovan)	CELKOVÁ NABÍDKA LEGÁL. STÁNÍ	NELEGÁLNÍ park. a odst. stání	Nedostatek / nadbytek park. a odst.míst	Připravované stavby park.stání v režii UMČ

177	Rysova	RD			0	24	65	65		10			10	19	-55	
	Palírenská	RD			0	22	60	60	13	20			33	13	-27	
	Turistická	RD			0	15	41	41		8			8		-33	
	Vycházková	RD			0	5	14	14		8			8		-6	
	V Újezdech	BD	130		183		0	183	84	90			174		-9	
	K Babě	BD	156		219		0	219	253	108			361		142	
	Nadační	BD	64		90		0	90	49	36			85		-5	
	K Rybníku	BD	52		73		0	73	40	36			76		3	
	Hrázka	BD	152		214		0	214	88				88		-126	
Suma			554	0	779	66	179	959	527	316	0	0	843	32	-116	0

Celkový součet všech bytů a rodinných domů
Předpokládaný aktuální potenciál obyvatel v bytech a r.domech

620
1616

CELKOVÁ POTŘEBA STÁNÍ (výpočet dle ČSN)

959

CELKOVÁ NABÍDKA LEGÁL. STÁNÍ

843

DISPROPORCE nedostatek/nadbytek park.a odst. míst

-116

MČ: MEDLÁNKY

KÚ: Medlánky

Urbanizace		Potřeba, Pokrytí												Disproporce		
UO	ULICE	PŘEDMĚT FUNKČNÍHO VYUŽITÍ (Výpočet poptávky park. míst dle ČSN 736110 a zjištěná nabídka park. míst)												CELKOVÁ POTŘEBA STÁNÍ (výpočet dle ČSN)	CELKOVÁ NABÍDKA LEGÁL. STÁNÍ	Nedostatek / nadbytek park. a odst.míst
		ŠKOLSTVÍ		ZDRAVOTNICTVÍ		PROVOZ.	VÝROBNÍ PODNIKY		KOMERČNÍ OBLAST		KULTURA, SPORT					
		potřeba	pokrytí	potřeba	pokrytí	potřeba	potřeba	pokrytí	potřeba	pokrytí	potřeba	pokrytí				
173	Palackého třída						19	40					19	40	21	
	Hudcova	36	0				19	58					55	58	3	
	Rybízová					8							0	0	0	
	Jabloňová												0	0	0	
	Ostružinová												0	0	0	
	Podpěrova					89							0	0	0	
	Borůvková												0	0	0	
	Broskvoňová					8							0	0	0	
	Suzova					2							0	0	0	
	Polívkova												0	0	0	
	Hrušňová												0	0	0	
	Mandloňová					4							0	0	0	
	Meruňková					2							0	0	0	
	Ovocná					2							0	0	0	
	Třešňová												0	0	0	
	Višňová												0	0	0	
	Matalova					6							0	0	0	
Suma		36	0	0	0	121	38	98	0	0	0	0	74	98	24	

CELKOVÁ POTŘEBA STÁNÍ (výpočet dle ČSN)

CELKOVÁ NABÍDKA LEGÁL. STÁNÍ

DISPROPORCE nedostatek/nadbytek park.a odst. míst

74

98

24

MČ: MEDLÁNKY

KÚ: Medlánsky

Urbanizace		Potřeba, Pokrytí												Disproporce	
UO	ULICE	PŘEDMĚT FUNKČNÍHO VYUŽITÍ (Výpočet poptávky park. míst dle ČSN 736110 a zjištěná nabídka park. míst)										CELKOVÁ POTŘEBA STÁNÍ (výpočet dle ČSN)	CELKOVÁ NABÍDKA LEGÁL. STÁNÍ	Nedostatek / nadbytek park. a odst.míst	
		ŠKOLSTVÍ		ZDRAVOTNICTVÍ		PROVOZ.	VÝROBNÍ PODNIKY		KOMERČNÍ OBLAST		KULTURA, SPORT				
		potřeba	pokrytí	potřeba	pokrytí	potřeba	potřeba	pokrytí	potřeba	pokrytí	potřeba				pokrytí
174	Palackého třída					88							0	0	0
	Hudcova						84	103					84	103	19
	Purkyňova					37							0	0	0
Suma		0	0	0	0	125	84	103	0	0	0	0	84	103	19

CELKOVÁ POTŘEBA STÁNÍ (výpočet dle ČSN)84

CELKOVÁ NABÍDKA LEGÁL. STÁNÍ103

DISPROPORCE nedostatek/nadbytek park.a odst. míst19

175	Hudcova					522							0	0	0
	Hujíčkova					4							0	0	0
	Za Parkem					2							0	0	0
	Žebětínek					8							0	0	0
	Jasmínová												0	0	0
	Turistická					32							0	0	0
	Rysova					20							0	0	0
	Palírenská					2							0	0	0
	nám.Odboje												0	0	0
Suma		0	0	0	0	590	0	0	0	0	0	0	0	0	0

CELKOVÁ POTŘEBA STÁNÍ (výpočet dle ČSN)0

CELKOVÁ NABÍDKA LEGÁL. STÁNÍ0

DISPROPORCE nedostatek/nadbytek park.a odst. míst0

MČ: MEDLÁNKY

KÚ: Medláanky

Urbanizace		Potřeba, Pokrytí												Disproporce		
UO	ULICE	PŘEDMĚT FUNKČNÍHO VYUŽITÍ (Výpočet poptávky park. míst dle ČSN 736110 a zjištěná nabídka park. míst)												CELKOVÁ POTŘEBA STÁNÍ (výpočet dle ČSN)	CELKOVÁ NABÍDKA LEGÁL. STÁNÍ	Nedostatek / nadbytek park. a odst.míst
		ŠKOLSTVÍ		ZDRAVOTNICTVÍ		PROVOZ.	VÝROBNÍ PODNIKY		KOMERČNÍ OBLAST		KULTURA, SPORT					
		potřeba	pokrytí	potřeba	pokrytí	potřeba	potřeba	pokrytí	potřeba	pokrytí	potřeba	pokrytí				
176	Hudcova												0	0	0	
	Obůrky					6							0	0	0	
	Kytnerova					143							0	0	0	
	Matalova												0	0	0	
	Jabloňová					17							0	0	0	
	Suchého					6							0	0	0	
	Ječná												0	0	0	
	V Újezdech												0	0	0	
	Rysova												0	0	0	
	Ke Statku					2							0	0	0	
	K Babě												0	0	0	

Suma

00001740000000

000

CELKOVÁ POTŘEBA STÁNÍ (výpočet dle ČSN)

0

CELKOVÁ NABÍDKA LEGÁL. STÁNÍ

0

DISPROPORCE nedostatek/nadbytek park.a odst. míst

0

MČ: MEDLÁNKY

KÚ: Medláanky

Urbanizace		Potřeba, Pokrytí												Disproporce		
UO	ULICE	PŘEDMĚT FUNKČNÍHO VYUŽITÍ (Výpočet poptávky park. míst dle ČSN 736110 a zjištěná nabídka park. míst)												CELKOVÁ POTŘEBA STÁNÍ (výpočet dle ČSN)	CELKOVÁ NABÍDKA LEGÁL. STÁNÍ	<u>Nedostatek / nadbytek park. a odst.míst</u>
		ŠKOLSTVÍ		ZDRAVOTNICTVÍ		PROVOZ.	VÝROBNÍ PODNIKY		KOMERČNÍ OBLAST		KULTURA, SPORT					
		potřeba	pokrytí	potřeba	pokrytí	potřeba	potřeba	pokrytí	potřeba	pokrytí	potřeba	pokrytí				
177	Rysova												0	0	0	
	Palírenská												0	0	0	
	Turistická												0	0	0	
	Vycházková					2							0	0	0	
	V Újezdech					46							0	0	0	
	K Babě					15							0	0	0	
	Nadační												0	0	0	
	K Rybníku					2							0	0	0	
	Hrázka					8							0	0	0	
Suma		0	0	0	0	73	0	0	0	0	0	0	0	0	0	

CELKOVÁ POTŘEBA STÁNÍ (výpočet dle ČSN)

0

CELKOVÁ NABÍDKA LEGÁL. STÁNÍ

0

DISPROPORCE nedostatek/nadbytek park.a odst. míst

0